






LEGENDA



-  Autostrada
-  Ferrovia

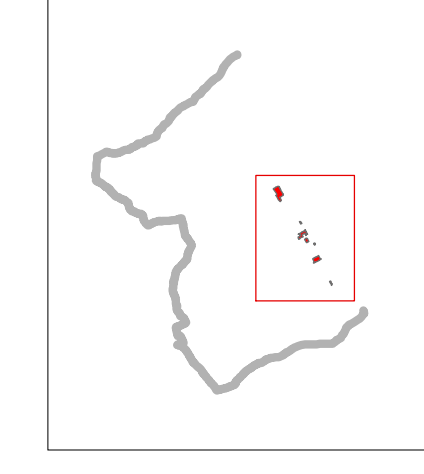
Pericolosità idraulica derivante da fattori geomorfologici

-  I.4 - Pericolosità idraulica molto elevata

Classi di pericolosità del PSDA

-  P1 - Pericolosità idraulica bassa
-  P2 - Pericolosità idraulica media
-  P3 - Pericolosità idraulica elevata
-  P4 - Pericolosità idraulica molto elevata

-  Aree di variante
-  Confine comunale



Dott. Geol. Leonardo Moretti
 Ordine dei Geologi della Toscana
 Iscritto n.312
 Documento firmato digitalmente

VAR PRG COMUNE DI ROSETO DEGLI ABRUZZI

PIANO REGOLATORE GENERALE - Variante "Rigenerazione urbana"
 Legge Regionale 12 aprile 1983, n. 18 e s.m.i.

CARTA DELLA PERICOLOSITA' IDRAULICA

QC T7
 scala 1:5.000

Aprile 2022



Sindaco
 Dott. Mario Nigris
Assessore all'Urbanistica
 Dott. Mario Mazzocconi
Responsabile unico di procedimento
 Arch. Fabio Chiarallo

Adattato con:
 D.C.C. n. ___ del ___/___/___
Approvato con:
 D.C.C. n. ___ del ___/___/___

Direttore Tecnico
 Urb. Raffaele Cerametta
Gruppo di Lavoro
 Urb. Francesco Bonato
 Arch. Chiara Durante
Gruppo di Valutazione
 Ing. Ettore Lorenzini
 Dott. Aldo Luca Foltran
 Dott. Paolo Rognoni
 Ing. Simone Gallardi
Contributi specialistici
 Dott. Ag. Paolo Rognoni
 Dott. Paolo Rognoni
 Ing. Simone Gallardi

SIT
 Urb. Lisa De Gaspar